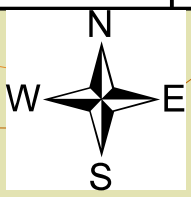


Sentier pédestre et de raquette



Ruisseau des Roussy

Municipalité de Hope Town

Municipalité de Hope

Route McGee (4,45 km)

Municipalité de Paspébiac

506 mètres

Boucle 1



Boucle 2

Rivière Paspébiac

Distance totale du sentier: 6,2 km
Espace Vert à début boucle 1 : 506 m
Route McGee à début boucle 2 : 2,1 km
Boucle 1 : 1,7 km
Boucle 2 : 2,2 km
Échelle : 1:20 000



Légende

-  Espace Vert
-  Sentier pédestre et de raquette

